


● UNIVERSITAT DE GIRONA ●

5a edició  
Seminari  
tèorico-pràctic

Desembre  
16 | 17  
2022

**PAISATGES  
SALVATS**

**PAISATGES  
PER SALVAR**



# PROGRAMA

## 16 DESEMBRE

**15.00-20.00**

### **Vè Seminari Paisatges Salvats - Paisatges per Salvar**

Sala de Graus de la Facultat de Lletres i Turisme

---

**15.00-16.15 | Taula rodona**

### **Què sabem i què ens preguntem sobre la defensa del territori?**

Modera: Dra. Mita Castañer. Grup d'Anàlisi i Planificació Territorial i Ambiental (APTA - UdG).

Panelistes:

- Dr. Jaume Feliu. APTA - UdG.
  - Dr. Joan Vicente. APTA - UdG.
  - Sr. Adan Estrada. APTA - UdG.
  - Sr. Oriol Porcel. APTA - UdG.
- 

**16.15-16.45 | Pausa-cafè**

---

**16.45-17.15 | Presentació**

### **SOS Costa Brava: un cas d'èxit?**

A càrrec de Lydia Chaparro. Activista de SOS Costa Brava.

---

**17.15-18.45 | Taula rodona**

### **Governança i conflictes territorials a l'arc mediterrani espanyol**

Modera: Dr. Sergi Nuss. Grup APTA.

Panelistes:

- Sr. José Vicente Sánchez. Universitat de València.
  - Dra. María Giménez Casalduero. Universitat d'Alacant i Universitat de Murcia.
  - Dra. María José Márquez. Universitat de Málaga.
- 

**18.45 | Ponència de cloenda**

A càrrec del Dr. Marcel Llaveró, investigador del projecte EJATLAS a l'Institut de Ciència i Tecnologia Ambiental de la UAB.

# PROGRAMA

## 17 DESEMBRE

**8.00-17.00 h**

**Tour de conflictes a la Costa Brava**

---

**8.00 I Sortida des del Pavelló de Fontajau (Girona)**

**9.00 I "50 anys defensant els aiguamolls de La Pletera" (Torroella de Montgrí)**

Dr. Xavier Quintana, Institut d'Ecologia Aquàtica, UdG.

**10.30 I "Begur: l'epicentre de l'urbanisme salvatge a la Costa Brava" (Itinerari Platja de Pals - Sa Riera, Begur)**

Salvem Begur i SOS Costa Brava.

**12.30 I "De la salvaguarda de la Platja de Castell a la defensa de la cala s'Alguer i la pineda d'en Gori" (Palamós)**

A càrrec de Salvem Castell, Salvem la Pineda d'en Gori i SOS Costa Brava.

**Dinar de pícnic a càrrec de cadascú i vermutada a càrrec de la Pineda d'en Gori**

**15.00 I "Una pineda pública i un riu o una marina i apartaments al Port d'Aro?" (Castell-Platja d'Aro)**

Sterna, Associació Naturalistes de Girona i SOS Costa Brava.

**16.00 I Retorn a Girona**

Activitat gratuïta amb inscripció prèvia a [www.paisatgessalvats.cat](http://www.paisatgessalvats.cat) (places limitades).

Àpats i pauses a càrrec de cadascú.

La sortida es podrà suspendre segons les condicions meteorològiques.

Per a més informació: [paisatgessalvatsUdG@gmail.com](mailto:paisatgessalvatsUdG@gmail.com).

# LA PLETERA TORROELLA DE MONTGRÍ

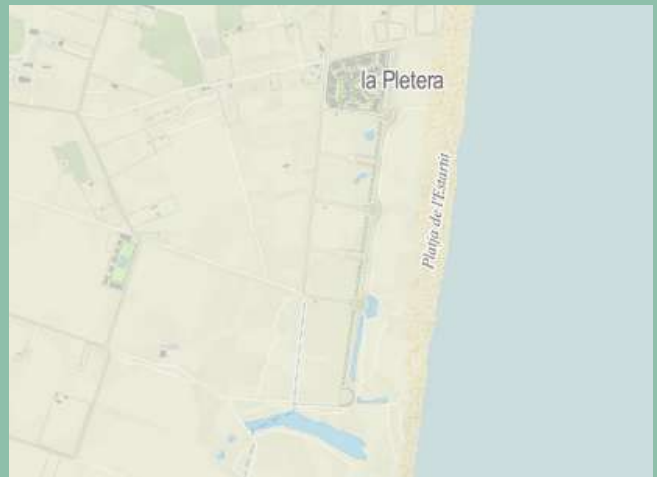
**Projecte:** Restauració d'aiguamolls litorals en antic sector urbanitzable per a 3.000 persones.

**Valors i impactes:** Aiguamolls litorals, domini públic marítim-terrestre, HIC prioritari, espècies endèmiques en risc d'extinció, cinturons dunars.

**Procés:** El 1986 s'aprova el Pla parcial de la Pletera i el rebliment i dessecació de l'espai, amb l'abocament de 800 tones de runes diàries. Les obres queden aturades per fallida empresarial el 1989.

Al 1998, la Direcció General de Costes inclou tota l'àrea al domini públic marítim-terrestre ja que conforma una zona de maresma segons la Llei 22/1988 de Costes. D'aquesta forma es declara com a zona no urbanitzable i la Pletera s'incorpora al PEIN.

El 2010 la Pletera queda incorporat a Parc Natural del Montgrí, les Illes Medes i el Baix Ter, i el 2014 s'inicia el projecte europeu Life Pletera de restauració ecològica de l'espai.



Ajuntament de  
Torroella de Montgrí



# BEGUR S'ANTIGA I SA RIERA LIVING

## Urbanització s'Antiga

**Projecte:** 24 cases unifamiliars de luxe en 3 ha de terrenys forestals.

**Valors i impactes:** S'envaeix l'EIN Muntanyes de Begur, per urbanitzar una zona forestal aïllada de grans pendents i elevat risc d'incendi. Impacte visual crític.

**Procés:** Pedrera que un cop va ser clausurada, en lloc de dur a terme la restauració dels terrenys (tal com contempla la normativa), va ser reclassificada a sòl urbanitzable amb el POUM de Begur de 2003.

El 2018 els terrenys s'havien reforestat de manera natural, però es van iniciar les obres d'urbanització. El 2022 hi ha 8 dels 24 habitatges previstos en construcció, si bé el cas es troba als tribunals.



## Urbanització de Sa Riera Living

**Projecte:** 52 habitatges adossats en 3,6 ha de bosc.

**Valors i impactes:** Eliminació total de la massa forestal pre-existent i excavació de milers de metres cúbics de roca per urbanitzar un sector de pendents fora de normativa. Impacte visual crític.

**Procés:** El POUM de 2003 va mantenir amb classificació de sòl urbà consolidat un sector de terrasses històriques amb pineda, on hi restava el mas Van de Walle.

El 2018 s'atorguen llicències i es comença a construir el complex.

El 2022 el cas es troba a judici malgrat que les obres estan a punt de culminar.



# PALAMÓS

## PLATJA DE CASTELL I LA PINEDA D'EN GORI

### Platja de Castell

**Projecte:** Risc d'urbanització de la plana i el paratge de platja de Castell.

**Valors i impactes:** Impacte paisatgístic i destrucció dels valors ecològics, culturals i socials de la cala.

**Procés:** Arran de les amenaces d'urbanització es crea Salvem Castell el 1992.

Van dur a terme una recollida de firmes (13.124) contra els projectes urbanístics. El 1994 forcen un referèndum vinculant per declarar el sòl com a no urbanitzable i el guanyen amb un 70% de vots a favor.

Els tribunals van anul·lar la classificació del sòl com a urbanitzable i el 2006 es declara àrea protegida PEIN.



### Apartaments a la Pineda d'en Gori

**Projecte:** 3 edificis (72 apartaments) a la Pineda d'en Gori.

**Valors i impactes:** Impacte paisatgístic crític i privatització d'una pineda d'ús públic històric.

**Procés:** L'any 2002 es volien iniciar obres per a construir apartaments a la Pineda d'en Gori.

El 2004, gràcies a la mobilització ciutadana, es declara el BCIN de s'Alguer, però una part de la Pineda en queda fora i el POUM de 2008 el qualifica com a sòl urbà.

El 2013 s'aprova el projecte i el 2017 l'Ajuntament dóna la llicència urbanística. El 2022 dos dels 3 blocs d'apartaments estan totalment acabats i en ús, i es tem la imminent aprovació de la llicència de construcció pel tercer edifici.



# CASTELL-PLATJA D'ARO PINEDA DEL PORT D'ARO

**Projecte:** 339 apartaments i una marina de 272 amarradors en una pineda litoral de 13 ha.

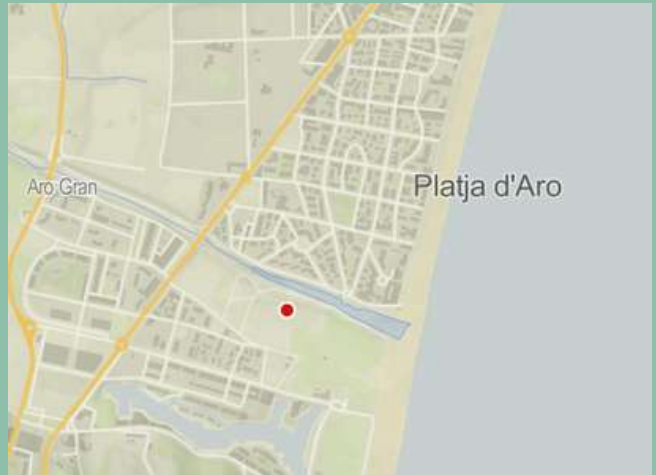
**Valors i impactes:** Hàbitat d'Interès Comunitari Prioritari, espai de laminació d'inundacions i temporals a la desembocadura del Ridaura, darrer pulmó natural de Platja d'Aro, risc de salinització d'aqüífers.

**Procés:** El POUM de 2010 de Castell-Platja d'Aro contempla duplicar la marina del Port d'Aro i fer una urbanització a la darrera gran pineda a primera línia de la Costa Brava.

El 2021 es presenta a exposició pública el projecte constructiu de la Marina Port d'Aro - Fase 2, que implica crear una marina navegable sobre una pineda de 13 Ha en terrenys inundables que discorre paral·lela al llarg dels darrers 500 metres de la desembocadura del Ridaura.

El 2022 no s'ha resolt el projecte constructiu, però una sentència judicial ha anul·lat la marina en el Pla Parcial del sector.

SOS Costa Brava reclama la desclassificació de tot l'àmbit.



# • UNIVERSITAT DE GIRONA •

## Organitzen

Universitat de Girona  
**Departament de Geografia**

Universitat de Girona  
**Càtedra de Geografia  
i Pensament Territorial**

 *Associació  
Naturalistes  
Girona*

**SOS costa  
brava** 

## Amb el suport de

**MOV  
PAIMED**

El Vè seminari Paisatges Salvats - Paisatges per Salvar és una activitat inclosa en el pla de disseminació i transferència del projecte de recerca MOVxPAIMED Paisajes salvados/paisajes por salvar. Movilización social y preservación del paisaje en el litoral Mediterráneo español amb codi PID2020-116850RB-I00 i finançat per la convocatòria Proyectos I+D+i 2020 del Ministeri de Ciència i Innovació d'Espanya.